

Филиал ФГБУ "ФКП Росреестра" по Воронежской области

(полное наименование органа кадастрового учета)

КП.1

КАДАСТРОВЫЙ ПАСПОРТ ЗЕМЕЛЬНОГО УЧАСТКА

"11" апреля 2016 г. № 36-00/5001/16-211971


1	Кадастровый номер:	36:07:0100014:128	2	Лист № <u>1</u>	3	Всего листов: <u>2</u>
4	Номер кадастрового квартала:	36:07:0100014				
5	Предыдущие номера:	—	6	Дата внесения номера в государственный кадастр недвижимости: 05.04.2016		
7	—					
8	Кадастровые номера объектов капитального строительства: —					
9	Адрес (описание местоположения): Воронежская область, р-н Верхнехавский, с Верхняя Хава, ул Октябрьская, земельный участок №93					
10	Категория земель: Земли населенных пунктов					
11	Разрешенное использование: Для индивидуального жилищного строительства					
12	Площадь: 1500+/-27 кв. м					
13	Кадастровая стоимость: 650175 руб.					
14	Сведения о правах: —					
15	Особые отметки: —					
16	Сведения о природных объектах: —					
17	Дополнительные сведения:					
17.1	Кадастровые номера участков, образованных с земельным участком: —					
17.2	Кадастровый номер преобразованного участка: —					
17.3	Кадастровые номера участков, подлежащих снятию или снятых с кадастрового учета: —					
17.4	Кадастровые номера участков, образованных из земельного участка: —					
18	Характер сведений государственного кадастра недвижимости (статус записи о земельном участке): Сведения об объекте недвижимости имеют статус временные. Дата истечения временного характера сведений - 06.04.2021.					
19	Сведения о кадастровых инженерах: Бредихин Александр Викторович, 36-10-52, 24.03.2016 г.					


ВЕДУЩИЙ ИНЖЕНЕР	РЫБАЛКА М. В
(полное наименование должности)	(инициалы, фамилия)



КАДАСТРОВЫЙ ПАСПОРТ ЗЕМЕЛЬНОГО УЧАСТКА

"11" апреля 2016 г. № 36-00/5001/16-211971

1	Кадастровый номер:	36:07:0100014:128	2	Лист № <u>2</u>	3	Всего листов: <u>2</u>
4	План (чертеж, схема) земельного участка MapXtreme 2008 © SDK Developer License, © 2008 Pitney Bowes MapInfo Corporation.					
						
5	Масштаб 1:800					

ВЕДУЩИЙ ИНЖЕНЕР (полное наименование должности)	 (подпись)	РЫБАЛКА М. В (инициалы, фамилия)
---	---	--

**АДМИНИСТРАЦИЯ
ВЕРХНЕХАВСКОГО СЕЛЬСКОГО ПОСЕЛЕНИЯ
ВЕРХНЕХАВСКОГО МУНИЦИПАЛЬНОГО РАЙОНА
ВОРОНЕЖСКОЙ ОБЛАСТИ**

ПОСТАНОВЛЕНИЕ

от « 23 » марта 2016 г. № 92
с. Верхняя Хава

**Об утверждении схемы
расположения формируемого
земельного участка
на кадастровом плане территории**

Рассмотрев материалы межевания земельного участка, администрация
Верхнехавского сельского поселения **п о с т а н о в л я е т:**

1. Утвердить схему расположения формируемого земельного участка
на кадастровом плане территории.

Площадь формируемого земельного участка 1500 кв.м.

Местоположение формируемого земельного участка: Воронежская обл,
Верхнехавский р-н с. Верхняя Хава ул. Октябрьская земельный участок №93.

Разрешенное использование формируемого земельного участка: для
индивидуального жилищного строительства.

Категория земель формируемого земельного участка: земли населенных
пунктов.

2. Контроль за исполнением настоящего постановления оставляю за
собой

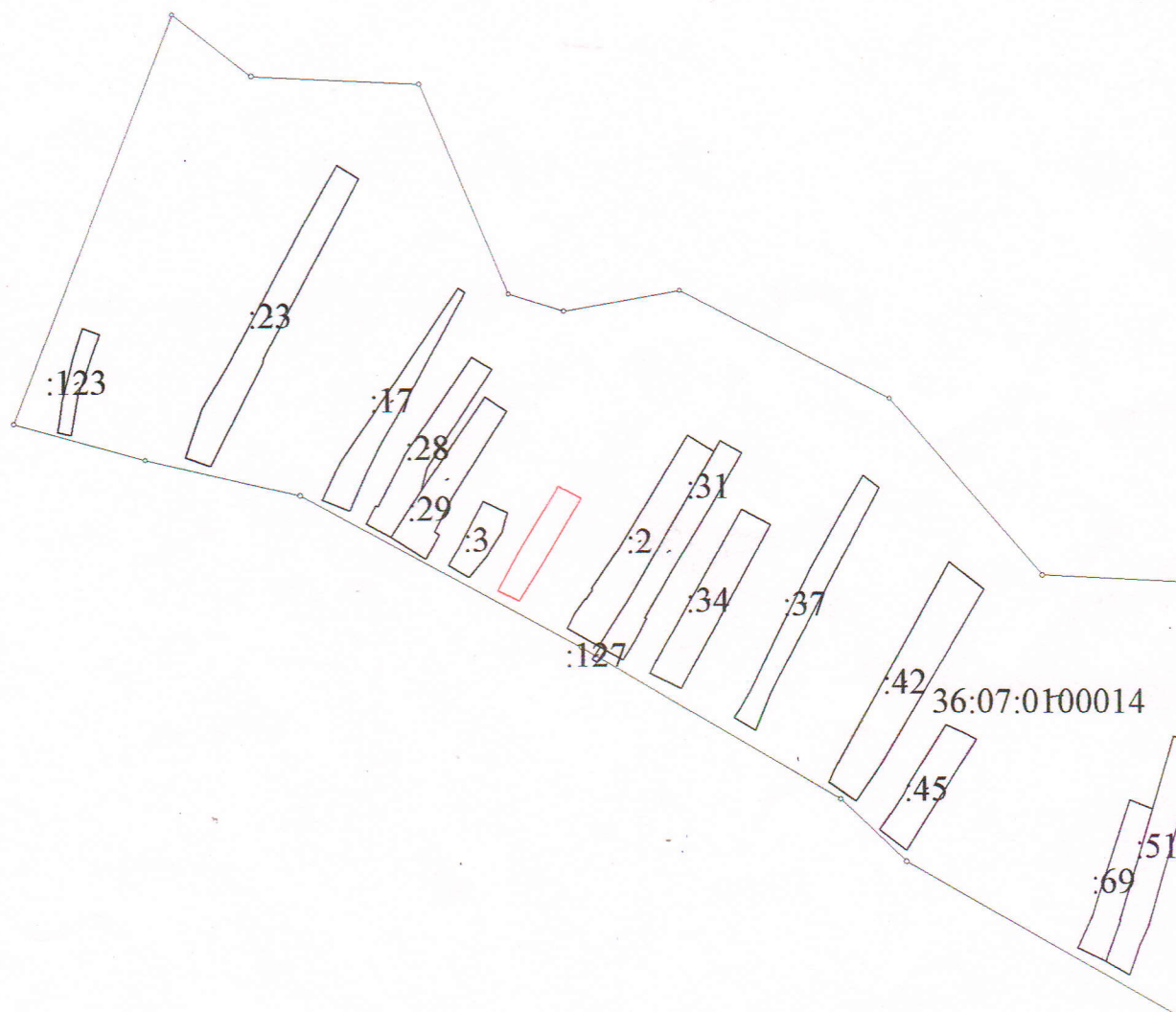
Глава администрации Верхнехавского
сельского поселения



Беляев Б.Н.

Схема расположения земельного участка или земельных участков
на кадастровом плане территории

УТВЕРЖДЕНА
постановлением администрации
Верхнехавского сельского поселения
Верхнехавского муниципального
района Воронежской области
№ 92 от 29.03.2016г.



Площадь земельного участка : 1500 кв.м.

— граница формируемого земельного участка
— граница кадастрового квартала
36:07:0100014 - кадастровый номер квартала

№	X	Y
1	533 729.87	1 352 370.15
2	533 721.54	1 352 385.75
3	533 676.60	1 352 359.76
4	533 649.70	1 352 343.20
5	533 656.87	1 352 328.44
6	533 683.33	1 352 342.14
1	533 729.87	1 352 370.15